

Подрядчик



ООО «ПК СТРОЙПРОЕКТНАДЗОР»

Заказчик



TATNEFT

ДОКУМЕНТАЦИЯ ПО ПЛАНИРОВКЕ ТЕРРИТОРИИ

по объекту: «Обустройство Елабужского нефтяного месторождения-2 очередь»

ПРОЕКТ МЕЖЕВАНИЯ ТЕРРИТОРИИ

Раздел 7: Материалы по обоснованию проекта межевания территории.
Графическая часть

13199-ПМТ-МО-Р7

Изм.	№	Подп.	Дата

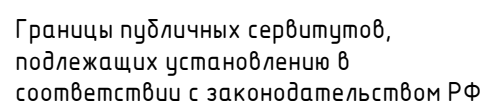
[illegible]

					13199-ППТ-МО-Р7					
Изм.	Лист	№ докум.	Подпись	Дата	«Обустройство Елабужского нефтяного месторождения-2 очередь». Материалы по обоснованию проекта межевания территории. Графическая часть. Раздел 7			Лит.	Лист	Листов
Разработал	Ямашев Р.		02.24							
Проверил	Ямашев Д.		02.24							
								ООО «ПК Стройпроектнадзор»		

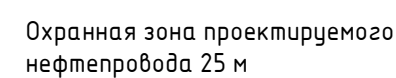
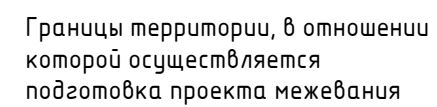
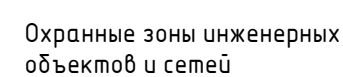
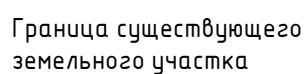
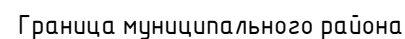


Тукаевский район



УСЛОВНЫЕ ОБОЗНАЧЕНИЯ



Номер кадастрового квартала



Инв. № подл.	Подпись и дата	Взам. инв. №	Инв. № дубл.	Подп. и дата

						13199-ПМТ-МО-ГЧ			
						Обустройство Елабужского нефтяного месторождения-2 очередь			
Изм.	Кол.уч.	Лист	№ док.	Подп.	Дата	Проект межевания территории Материалы по обоснованию	Стадия	Лист	Листов
Разраб.		Ямашев Р.			02.24		ПМ	1	3
Проверил		Ямашев Д.			02.24	Чертеж границ зон с особыми условиями использования территории и существующих земельных участков. Масштаб 1:1000	ООО "ПК Стройпроектнадзор"		
Н. контр.									



Система координат : МСК-16 (зона 2)

Копировал

Формат А2



- Охранная зона проектируемого
нефтепровода 25 м

						13199-ПМТ-МО-ГЧ			
						Обустройство Елабужского нефтяного месторождения-2 очередь			
Изм.	Кол.уч.	Лист	№ док.	Подп.	Дата	Проект межевания территории Материалы по обоснованию	Стадия	Лист	Листов
Разраб.	Ямашев Р.				02.24		ПМ	2	3
Проверил	Ямашев Д.				02.24				
						Чертеж границ зон с особыми условиями использования территории и существующих земельных участков. Масштаб 1:1000	ООО "ПК Стройпроектнабзор"		
Н. контр.									

Формат А2



Нижекамский район

16:30:040301

УСЛОВНЫЕ ОБОЗНАЧЕНИЯ

- Границы публичных сервитутов, подлежащих установлению в соответствии с законодательством РФ
- Номер кадастрового квартала
- Проектируемый нефтепровод
- Граница существующего земельного участка
- Шестая подзона приаэродромной территории

- Охранные зоны инженерных объектов и сетей
- Границы территории, в отношении которой осуществляется подготовка проекта межевания
- Охранный зона проектируемого нефтепровода 25 м

- Третья подзона приаэродромной территории
- Четвертая подзона приаэродромной территории
- Пятая подзона приаэродромной территории

Система координат : МСК-16 (зона 2)

							13199-ПМТ-МО-ГЧ			
							Обустройство Елабужского нефтяного месторождения-2 очередь			
Изм.	Кол. уч.	Лист	№ док.	Подп.	Дата	Проект межевания территории Материалы по обоснованию		Стадия	Лист	Листов
Разраб.	Ямашев Р.				02.24			ПМ	3	3
Проверил	Ямашев Д.				02.24	Чертеж границ зон с особыми условиями использования территории и существующих земельных участков. Масштаб 1:1000		ООО "ПК Стройпроектнадзор"		
Н. контр.										

Копировал

Формат А2

Инв. № подл.	Подпись и дата	Васм. инв. №	Инв. № дубл.	Подп. и дата